



MINISTERIO DE TRANSPORTE  
INSTITUTO NACIONAL DE VIAS

Resolución Número 00377 del 31 ENE 2019

Por la cual se autoriza el cierre de unos sectores de la Red Vial Nacional para la realización del evento deportivo denominado "CAMPEONATO NACIONAL DE RUTA - META" solicitado por LA FEDERACIÓN COLOMBIANA DE CICLISMO.

**"LA DIRECTORA TÉCNICA DEL INSTITUTO NACIONAL DE VIAS - INVIAS,**

En ejercicio de las facultades conferidas en el párrafo primero del artículo 3 de la Ley 769 de 2002 modificado por el artículo 2 de la Ley 1383 de 2010, y las funciones conferidas mediante el Convenio Interadministrativo No. 1056 de 2006, Decreto 1944 de 2015 y la delegación otorgada en el numeral 6 del artículo 17 de la Resolución No. 08121 del 31 de diciembre de 2018.

**CONSIDERANDO:**

Que el artículo 3 de la Ley 769 de 2002 modificado por el artículo 2 de la Ley 1383 de 2010, establece quienes son las autoridades de tránsito.

Que en el párrafo primero del artículo 3 de la Ley 769 de 2002 modificado por el artículo 2 de la Ley 1383 de 2010, contempla: "Las entidades públicas o privadas a las que mediante delegación o convenio les sean asignadas determinadas funciones de tránsito, constituirán organismos de apoyo a las autoridades de tránsito".

Que el día 17 de julio de 2006, el Ministerio de Transporte, la Dirección General de la Policía Nacional y el Instituto Nacional de Vías, suscribieron el Convenio Interadministrativo No. 1056 de 2006, cuyo objeto es: **"AUNAR ESFUERZOS PARA LA IMPLEMENTACIÓN, OPERACIÓN, EJECUCIÓN Y CONTROL DEL PROGRAMA DE SEGURIDAD EN CARRETERAS NACIONALES, QUE BUSCA COADYUVAR EN LA DEFENSA Y GARANTÍA DEL DERECHO A LA LIBRE MOVILIZACIÓN Y SEGURA CIRCULACIÓN DE LAS PERSONAS POR LAS CARRETERAS QUE INTEGRAN LA RED VIAL NACIONAL."**

Que en el numeral 4 y 8 del Convenio Interadministrativo No. 1056 de 2006 se dispuso:

**"4. Que con el fin de continuar apoyando logísticamente la implementación del programa de seguridad vial, las partes adelantarán las gestiones necesarias para garantizar la seguridad en la Red Vial Nacional".**

**"8. Que por conveniencia las tres entidades oficiales trabajarán en forma conjunta a fin de obtener el propósito del Presente Convenio".**

Que en el numeral primero de la cláusula cuarta del Convenio Interadministrativo No. 1056 de 2006 se estableció como una de las obligaciones del INVIAS: "A promover respecto de la Policía Nacional la adopción de estrategias y medidas que apoyen el objetivo de garantizar la seguridad y libre circulación de los usuarios de las carreteras."

Por la cual se autoriza el cierre de unos sectores de la Red Vial Nacional para la realización del evento deportivo denominado "CAMPEONATO NACIONAL DE RUTA - META" solicitado por LA FEDERACIÓN COLOMBIANA DE CICLISMO.

\*\*\*\*\*

Que de conformidad con el numeral 6 del artículo 17 de la Resolución No. 8121 del 31 de diciembre de 2018, se delegó a la Dirección Técnica del INVIAS, conceder los permisos para cierres de vías, coordinando lo necesario con la Agencia Nacional de Infraestructura (ANI) cuando sea necesario.

Que de acuerdo con lo dispuesto en el numeral 19.6 del artículo 19 del Decreto 2618 del 20 de noviembre de 2013 las Direcciones Territoriales del INVIAS tienen la función de: "Coordinar con la Policía de Carreteras, y demás autoridades competentes, el cumplimiento de las normas sobre el uso de las vías, derechos de las zonas de carreteras y protección de la seguridad de los usuarios de las mismas."

Que mediante radicado No. 113408 de 28 de diciembre de 2018, LA FEDERACIÓN COLOMBIANA DE CICLISMO solicita autorización para la realización del evento deportivo denominado "CAMPEONATO NACIONAL DE RUTA - META", el cual se realizará desde el 1 de febrero hasta el 3 de febrero de 2019.

Que mediante Comunicación del 23 de enero de 2019, la DIRECCION DE TRANSITO Y TRANSPORTE DE LA POLICIA NACIONAL, mediante el Jefe Área Tránsito y Transporte Rural DITRA, emite aval al cierre solicitado.

Que mediante Memorandos No. DT-MET 4043 de 28 de enero de 2019 y No. DT-MET 4686 de 30 de enero de 2019, la Dirección Territorial INVIAS Meta emite concepto de viabilidad en las vías que se encuentran en su jurisdicción.

Que mediante Oficios con radicación ANI No. 2019-304-001924-1 de 28 de enero de 2019 y No. 2019-304-002347-1 de 31 de enero de 2019, la AGENCIA NACIONAL DE INFRAESTRUCTURA, emite concepto de viabilidad, para las vías que se encuentran en su jurisdicción.

Que mediante Memorando No. SEI 4993 de 31 de enero de 2019, la Subdirección de Estudios e Innovación, emite concepto de viabilidad a la solicitud de cierre para la realización del evento deportivo antes citado, elevado por LA FEDERACIÓN COLOMBIANA DE CICLISMO.

Que para garantizar la seguridad de los participantes y de la ciudadanía en general, se hace necesario tomar medidas preventivas en la vía.

Que se considera procedente autorizar el cierre al tránsito vehicular en las vías en donde se realizará el evento, en coordinación con la Policía de Carreteras.

En mérito de lo Expuesto,

### RESUELVE:

**ARTÍCULO PRIMERO:** Autorizar el cierre total de los sectores de las carreteras nacionales, para la realización del evento deportivo denominado "CAMPEONATO NACIONAL DE RUTA - META" solicitado por LA FEDERACIÓN COLOMBIANA DE CICLISMO, para los días, recorridos y horarios citados a continuación:

DÍA 1	
Día del Evento:	1 de febrero de 2019
Recorrido Autorizado:	Vías a cargo de la ANI: Cumaral – Restrepo - Villavicencio Código de vía: 6510  Vías a cargo del INVIAS: Sector de la Vía Guatiquía - Los Caballos en toda su longitud a cargo del INVÍAS Código de la vía: 65MTE Desde el PR de inicio PR 0+000 y PR final PR03+0740
Hora Salida	9:00 am

RSD

Por la cual se autoriza el cierre de unos sectores de la Red Vial Nacional para la realización del evento deportivo denominado "CAMPEONATO NACIONAL DE RUTA - META" solicitado por LA FEDERACIÓN COLOMBIANA DE CICLISMO.

\*\*\*\*\*

Hora Llegada	10:30 am
<b>DÍA 1</b>	
Día del Evento:	1 de febrero de 2019
	Vías a cargo de la ANI: Cumaral – Restrepo - Villavicencio Código de vía: 6510  Vías a cargo del INVIAS: Sector de la Vía Guatiquía - Los Caballos en toda su longitud a cargo del INVÍAS Código de la vía: 65MTE Desde el PR de inicio PR 0+000 y PR final PR03+0740
Hora Salida	10:30 am
Hora Llegada	12:30 m
<b>DÍA 2</b>	
Día del Evento:	2 de febrero de 2019
Recorrido Autorizado:	Puerto Gaitán – Puerto López – Pachaquiario - Pompeya - Alto Pompeya - Villavicencio Vías a cargo de la ANI: Puerto Gaitán – Puerto López – Pachaquiario - Pompeya - Alto Pompeya – Villavicencio Código de vía: 4007
Hora Salida	8:00 am
Hora Llegada	2:30 pm
<b>DÍA 2</b>	
Día del Evento:	2 de febrero de 2019
	Puerto López – Pachaquiario - Pompeya - Alto Pompeya - Villavicencio Vías a cargo de la ANI: Puerto López – Pachaquiario - Pompeya - Alto Pompeya - Villavicencio Código de vía: 4007
Hora Salida	8:00 am
Hora Llegada	1:30 pm
<b>DÍA 3</b>	
Día del Evento:	3 de febrero de 2019
	Villavicencio – Acacias – San Martín – Granada Regreso Villavicencio Vías a cargo del INVIAS: Código de Vía: Ruta 6508 Sector Vía Cruce de Puerto Rico - Ye de Granada, Zona urbana de Granada, Desde el PR 100+000 hasta el PR103+0900  Vías a cargo de la ANI: Villavicencio – Acacias – San Martín – Granada Código de Vía: 6509
Hora Salida	8:00 am
Hora Llegada	2:30 pm

76  
100

Por la cual se autoriza el cierre de unos sectores de la Red Vial Nacional para la realización del evento deportivo denominado "CAMPEONATO NACIONAL DE RUTA - META" solicitado por LA FEDERACIÓN COLOMBIANA DE CICLISMO.

\*\*\*\*\*

**Parágrafo Primero:** Se dispone de las siguientes vías alternas propuestas en el plan de manejo de tránsito presentado por LA FEDERACIÓN COLOMBIANA DE CICLISMO:

1. Los vehículos provenientes de Cumaral hacia Villavicencio pueden seguir la ruta Sardinata, La Palma, Río Caney, Portugal, La Bodega, Cruce El Caudal, Glorieta Aeropuerto – Villavicencio.
2. El tráfico que viene de Yopal, Aguazul, Tauramena, Monterrey, Villanueva, Maya, Paratebuena pueden seguir hacia Villavicencio por Los Mangos, Boca de monte, y sale Vía central de Puerto Gaitán hacia Villavicencio entre La Balsa y Pachaquiario, Apiay, Villavicencio.
3. El tráfico que de Restrepo va hacia Villavicencio pueden seguir por la Vía a la Vereda Los Medios, Salinas, Río Caney, Rancho Guarapo, Villa Andrea, Villa Lourdes, San Felipe, Las Palmas, Portugal, La Bodega, Villavicencio.
4. El tráfico que de Villavicencio va hacia Paratebuena, Maya, Villanueva, Monterrey, Tauramena, Aguazul, Yopal deben seguir la ruta de Apiay, Pachaquiario, y llegando a La Balsa se desvía hacia Boca de Monte, Los Mangos y sale a Paratebuena y seguir la ruta normal.
5. Los vehículos provenientes de Villavicencio hacia Puerto Gaitán pueden seguir la Ruta Cumaral, Monterrey, Aguazul, Maní – Potaya – Puerto Gaitán.
6. El tráfico que viene de la vía desde Puerto Gaitán debe seguir detrás de la caravana 10 km desviar a la Potaya – Maní – Villanueva – Cumaral – Villavicencio.
7. El tráfico que viene de Puerto Lopez hacia Villavicencio sigue la ruta Donde Cala – Cabuyaro – Barranca de Upía – Paratebuena – Cumaral – Villavicencio.
8. El tráfico que viene de Villavicencio a Puerto López sigue la ruta Cumaral – Barranca de Upía – Cabuyaro – Donde Cala – Puerto López.
9. Los vehículos de Acacias a Villavicencio deben seguir Chichineme – Guacamayas – Surimena – EL Caucho – Apiay – Villavicencio.
10. El tráfico que viene de la vía Guamal hacia Villavicencio debe seguir Castilla la nueva – El Jordán – Chichineme – Guacamayas – Surimena – Apiay – Villavicencio.
11. El tráfico que viene de San Martín hacia Villavicencio debe seguir vereda Santa Rita – La Pascualera – Vereda San José Turuy – San miguel – San Lorenzo – Surimena – La Palmera – El Caucho – Apiay – Villavicencio.
12. El tráfico que viene de Granada hacia Villavicencio sigue por Fuente de Oro – San Martín – Vereda Santa Rita – La Pascualera – Vereda San José Turuy – San Miguel – San Lorenzo – Surimena – La Palma – EL Caucho – Apiay – Villavicencio.

**Parágrafo Segundo:** En caso de que el recorrido del evento comprometa el uso de vías municipales y/o departamentales, se requerirá autorización expresa previa de los respectivos entes territoriales.

**Parágrafo Tercero:** Los organizadores del evento deberán tomar las medidas preventivas necesarias para evitar riesgos a los usuarios de la vía.

**Parágrafo Cuarto:** Los organizadores del evento deberán coordinar las actividades con la Dirección de Tránsito y Transporte de la Policía Nacional, con el fin de evitar traumatismos en la prestación de los servicios de operación a los usuarios de la vía.

**Parágrafo Quinto:** La realización del evento debe ser puntual en su hora de inicio y finalización según los horarios establecidos en la presente resolución.

**ARTÍCULO SEGUNDO: OBLIGACIONES:** Los organizadores responsables de la realización del evento, deberán tener en cuenta todos los aspectos técnicos y de seguridad contemplados en las Resoluciones No. 6397 de 28 de octubre de 1997 y No. 666 de 4 de abril de 2000, expedidas por el Ministerio de Transporte, además de los siguientes:

Por la cual se autoriza el cierre de unos sectores de la Red Vial Nacional para la realización del evento deportivo denominado "CAMPEONATO NACIONAL DE RUTA - META" solicitado por LA FEDERACIÓN COLOMBIANA DE CICLISMO.

\*\*\*\*\*

- No impedir el paso a urbanizaciones que se encuentren a lo largo de esta vía y los cruces a veredas vecinas que las interceptan.
- Durante todo el recorrido se deberá contar con el acompañamiento de una Ambulancia, con médico, equipo de paramédicos, y dotada con todos los equipos necesarios para atención de emergencias.
- Coordinar el apoyo necesario para el control del flujo vehicular con la Policía de Carreteras y los Organismos de Tránsito Departamental y Municipales.
- Divulgar el cierre de la vía, mediante medios televisivos, radiales o de prensa e informar mediante pasacalles las vías a cerrar y las alternativas que se usarían mientras dure la interrupción del tránsito vehicular, así como las fechas de la mismas. Velar que todos los vehículos acompañantes de la caravana ciclista lleven sus luces encendidas.
- Garantizar que todos los vehículos de la caravana ciclista paguen los peajes en las rutas autorizadas, en caso de haber evasores del pago de peajes de usuarios que aprovechen el evento serán cobrados a los organizadores del evento.
- Exigir a los vehículos de la caravana el cumplimiento de las Normas de Tránsito y Seguridad Vial.
- Coordinar con las diferentes autoridades locales el recorrido a lo largo de los municipios para evitar accidentes.
- Realizar un recorrido preliminar para detectar sitios activos de mantenimiento o construcción de obras que puedan constituir un riesgo en el desarrollo del evento. Así mismo los organizadores del evento deberán informar a los participantes del evento que en las zonas de intervención de obra no se deben hacer adelantamientos para evitar accidentes, de igual manera respetar los cierres a modo que circulen únicamente por el carril destinado para ello.
- Velar que todos los elementos de información que sean colocados en la vía como vallas, pasacalles y otros deberán ser retirados al momento de su finalización. No se permitirá marcar la carpeta asfáltica con pintura para información sobre los premios, inicio de etapas, metas volantes, premios de montaña, meta, entre otros.
- Programar el personal de limpieza de la vía una vez terminada cada etapa.
- Efectuar la debida divulgación del evento con amplia anticipación para evitar traumatismos en el tránsito vehicular.
- Los organizadores del evento deberán contar con las respectivas pólizas de seguros deportivos que amparen por todo riesgo a los participantes en el evento.

**Parágrafo Primero:** El organizador del evento debe cumplir con lo dispuesto en el manual de señalización de 2015, adoptado por el Ministerio de Transporte mediante Resolución No. 0001885 de 17 de junio de 2015, en especial con lo indicado en el capítulo No. 8 "SEÑALIZACIÓN DE CALLES Y CARRETERAS AFECTADAS POR LOS EVENTOS ESPECIALES".

**Parágrafo Segundo:** Garantizar la circulación del flujo vehicular en ambos sentidos con la instalación de vallas, señales y controladores necesarios para garantizar la seguridad de los conductores, peatones durante el desarrollo del evento. La señalización vertical y horizontal y el vallado se instalarán teniendo en cuenta la normatividad y la reglamentación para señalización temporal estipulada en el Manual de Señalización Vial 2015, adoptado mediante Resolución No. 0001885 de 2015 del Ministerio de Transporte, de conformidad con el Plan de Manejo de tránsito y Señalización. En general el peticionario adelantará todas las acciones necesarias tendientes a la seguridad del paso de los peatones en el trayecto objeto del recorrido autorizado y garantizará el tránsito de vehículos por la vía autorizada objeto del permiso.

**ARTÍCULO TERCERO:** El Instituto Nacional de Vías INVIAS, no asumen ninguna responsabilidad por daños, incidentes y/o accidentes de cualquier naturaleza inmediata o posterior que tengan ocurrencia en el desarrollo del evento a los peatones, deportistas, vehículos de cualquier naturaleza y/o a terceros.

100

Por la cual se autoriza el cierre de unos sectores de la Red Vial Nacional para la realización del evento deportivo denominado "CAMPEONATO NACIONAL DE RUTA - META" solicitado por LA FEDERACIÓN COLOMBIANA DE CICLISMO.

\*\*\*\*\*

**ARTÍCULO CUARTO: VIGILANCIA:** La Dirección de Tránsito y Transporte de la Policía Nacional será la encargada del cierre del sector para la realización de este evento y velará por el estricto cumplimiento de lo dispuesto en la presente Resolución.

**ARTÍCULO QUINTO:** Copia de la presente resolución se enviará mediante correo electrónico a la Dirección de Tránsito y Transporte de la Policía Nacional, a la Agencia Nacional de Infraestructura – ANI, a la Dirección Territorial INVIAS Meta y al Grupo de Comunicaciones del INVIAS para lo de su competencia.





**ARTÍCULO SEXTO:** La presente resolución rige a partir de su publicación.

**PUBLÍQUESE Y CÚMPLASE**

31 ENE 2019

Dada en Bogotá, D. C. a los

  
**NADIA MARYORI MAYA LOPERA**  
Directora Técnica

Elaboró: Ing. Diana Marcela Velandia Sanabria – SEI   
Revisó: Ing. Andrés Marcelo Villamizar Ramos – Coordinador Grupo Regulación Técnica   
Revisó: Mauricio Javier Afanador Caviedes – Abogado SEI  
Vo. Bo. Ing. Mario Alberto Rodríguez Moreno – Subdirector de Estudios e Innovación   
Revisó: Ana María Mendoza Canchila - Abogada DT 

*"La movilidad es de todos"*