
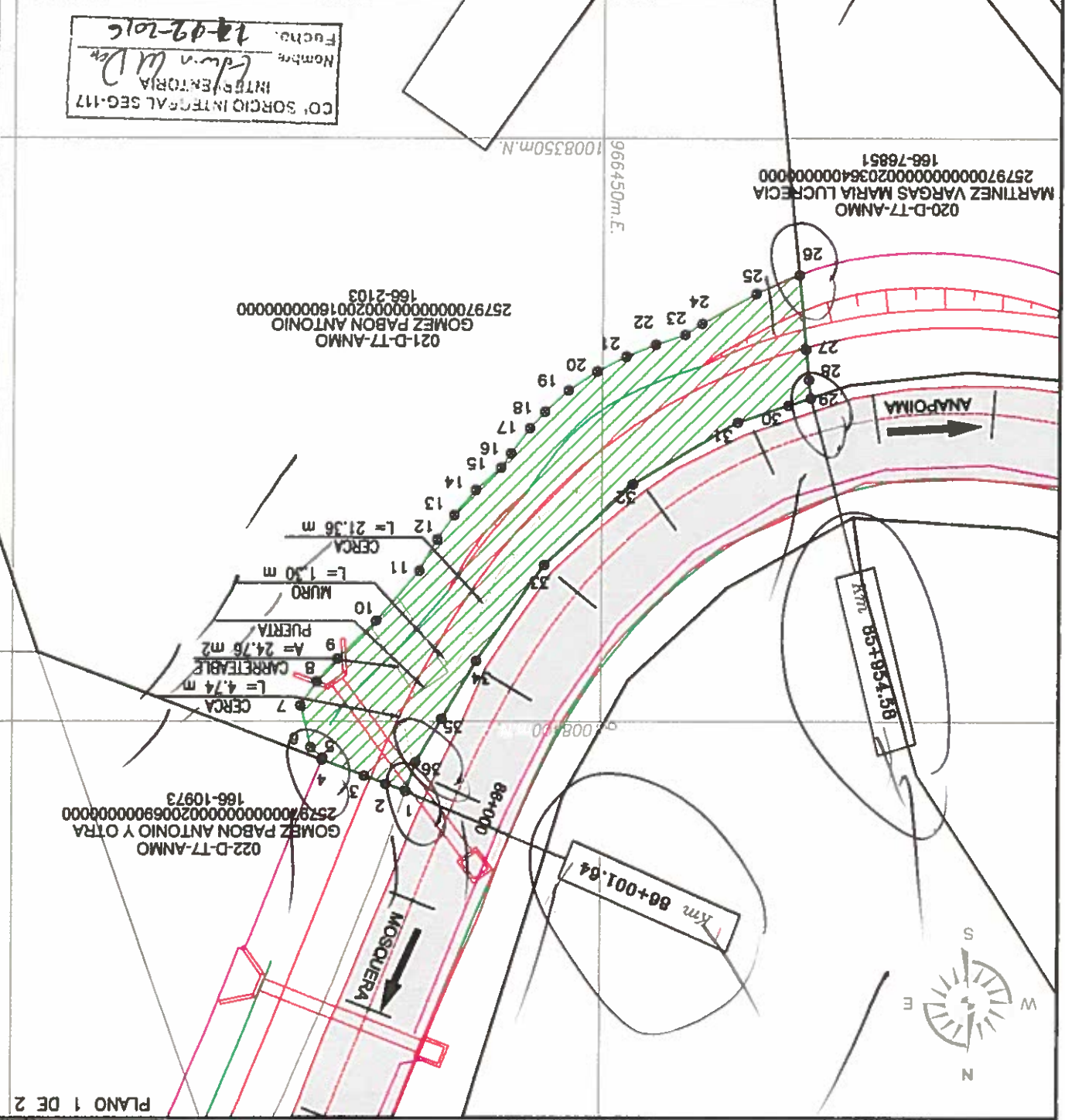


FECHA ENTREGA: OCTUBRE DE 2016 ESCALA: 1:500		AREA CONSTRUIDA: 0,00 m ² AREA REAMIENTE: 12.483,32 m ² AREA EN RONDA DE RO: 0,00 m ² AREA REAMIENTE NO DESARROLLABLE: 0,00 m ² GEOMETRICO: 516,68 m ² AREA REQUERIDA POR DISEÑO: 516,68 m ² AREA TOTAL PARA COMPRAR: 13.000,00 m ² AREA TOTAL DEL PREDIO: 13.000,00 m ²	
CONVENIONES POSTE ARBOL AREA REAMIENTE NO DESARROLLABLE AREA DE MEJORAS AREA CONSTRUIDA REQUERIDA AREA REQUERIDA LINEA CHAPLAN TERRAPLEN CERCAS LIMITE DEL PREDIO ZONA DE SEGURIDAD EJE VIA EJE VIA PROYECTADA		PROPIETARIO: GONZALEZ PABON ANTONIO V.B. SUPERVISOR:	SUBDIRECCION DE MEDIO AMBIENTE Y GESTION SOCIAL MINISTERIO DE TRANSPORTE INSTITUTO NACIONAL DE VIAS PARAGUAY

CO SORCIO INTEGRAL SEG-117
INTERIORIA
Nombre: Edna W. De...
Fecha: 14-09-2016



CONVENIONES
 EJE VIA PROYECTADA
 ZONA DE SEGURIDAD
 LIMITE DEL PREDIO
 CERCAS
 LINEA CHARLAN TERRAPLEN
 LINEA CHARLAN CORTE
 AREA REQUERIDA
 AREA CONSTRUIDA
 AREA REQUERIDA
 AREA DE MEJORAS
 AREA REMANENTE NO DESARROLLABLE
 POSTE
 ARBOL

PROYECTO: GOMEZ PABON ANTONIO
PROPIETARIO: GOMEZ PABON ANTONIO
ESCALA: 1:500
FECHA ENTREGA: OCTUBRE DE 2016

MINISTERIO DE TRANSPORTES
INSTITUTO NACIONAL DE VAS
INVIAS
SUBORDINACION DE MEDIO AMBIENTE Y GESTION SOCIAL

MEJORAMIENTO MEDIANTE LA CONSTRUCCION DE
LOS TERCEROS CARRILES DE
MANEJO DE TRAFICO ANAPOIMA -
BASILLAS Y SEQUOIA CALZADA TRAFICO
BASILLAS - MOSQUERA

AREA TOTAL DEL PREDIO: 13,000.00 m²
AREA TOTAL PARA COMPRA: 516.58 m²
AREA REQUERIDA POR DISEÑO GEOMETRICO: 516.58 m²
AREA REMANENTE NO DESARROLLABLE: 0.00 m²
AREA EN RONDA DE R/O: 0.00 m²
AREA REMANENTE: 12,483.32 m²
AREA CONSTRUIDA: 0.00 m²

V.B. INVIAS
V.B. SUPERVISOR:

CONSORCIO INTEGRAL SEG-117
 INTERVENTORIA
 Nombre: Elna W.P.
 Fecha: 19-12-2016

LINDERO SUR-ORIENTE		GOMEZ PABON ANTONIO	
ID	NORTE	ESTE	DIST (m.)
4	1008403.28	966473.64	0.21
5	1008403.09	966473.56	1.39
6	1008402.20	966474.63	3.70
7	1008398.60	966475.50	2.44
8	1008396.58	966474.13	2.61
9	1008394.64	966472.39	4.66
10	1008391.35	966469.09	5.63
11	1008387.06	966465.44	3.05
12	1008384.40	966463.96	2.55
13	1008382.29	966462.52	2.81
14	1008380.15	966460.71	2.87
15	1008378.25	966458.56	1.50
16	1008377.01	966457.72	2.67
17	1008374.87	966456.12	1.91
18	1008373.43	966454.85	2.72
19	1008371.59	966452.85	2.89
20	1008369.98	966450.45	2.80
21	1008368.70	966447.97	2.72
22	1008367.67	966445.45	2.61
23	1008366.83	966442.98	1.74
24	1008365.87	966441.53	5.24
25	1008363.31	966436.96	3.98
26	1008361.70	966433.31	62.70
TOTAL DEL LINDERO		OBSERVACIONES	
		966433.31	2.65

LINDERO NOR-OCCIDENTE		VA ANAPOIMA-MOSQUERA	
ID	NORTE	ESTE	DIST (m.)
29	1008372.24	966432.27	2.01
30	1008372.89	966434.18	4.52
31	1008374.33	966438.45	10.37
32	1008379.67	966447.34	10.20
33	1008388.57	966454.86	10.04
34	1008394.79	966460.62	5.72
35	1008399.74	966463.50	4.31
36	1008403.47	966465.67	2.65
37	1008405.97	966466.55	49.82
TOTAL DEL LINDERO		OBSERVACIONES	
		966466.55	2.65

LINDERO SUR-OCCIDENTE		MARTINEZ VARGAS MARIA LUCRECIA	
ID	NORTE	ESTE	DIST (m.)
26	1008361.70	966433.31	6.41
27	1008368.08	966432.69	2.59
28	1008370.65	966432.43	1.60
29	1008372.24	966432.27	1.60
TOTAL DEL LINDERO		OBSERVACIONES	
		966432.27	1.60

LINDERO NOR-ORIENTE		GOMEZ PABON ANTONIO Y OTRA	
ID	NORTE	ESTE	DIST (m.)
1	1008405.97	966466.55	1.81
2	1008405.33	966468.24	1.94
3	1008404.64	966470.06	3.84
4	1008403.28	966473.64	3.84
TOTAL DEL LINDERO		OBSERVACIONES	
		966473.64	3.84



INSTITUTO NACIONAL DE VIAS
 GESTIÓN SOCIAL Y AMBIENTAL EN PROYECTOS DE INFRAESTRUCTURA
 REGISTRO FOTOGRAFICO

CÓDIGO	MISOAMB-FR-19
VERSIÓN	1
PAGINA	1 DE 1

1. DATOS GENERALES


NOMBRE DEL PROYECTO	MEJORAMIENTO MEDIANTE LA CONSTRUCCION, GESTION PREDIAL, SOCIAL Y AMBIENTAL TERRENOS CARILES DE ADECUAMIENTO TRAMO ANAPOMIA-BALSILLAS Y SEGUNDA CALZADA TRAMO BALSILLAS-MOSQUERA				
NOMBRE DEL CONTRATISTA	CONSORCIO CONEORION DEL TEQUENDAMA				
No. CONTRATO	1686 de 2015	FECHA PREDIAL ID:	021-D-77-ANNO	FECHA ELABORACION	25/9/2015




Descripción: CARRETERABLE, PALMA, ORNAMENTALES.



Descripción: PUERTA Y MURO.



Descripción: CERCA



Descripción: CAFE

CONSORCIO INYATECAK S.C. S-117
 INTERVENCIÓN
 Nombre: _____
 Fecha: _____

ASMA
 14-12-16

ASMA

ASMA
 14-12-16

