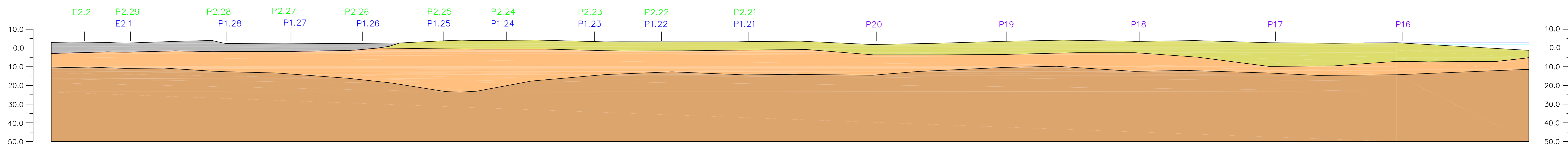


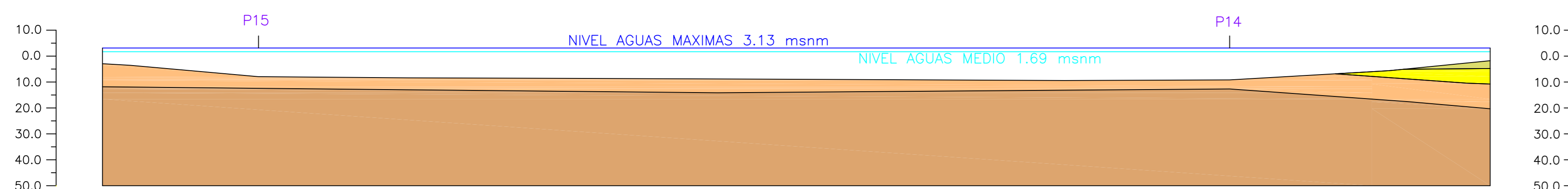
Perfil Longitudinal margen izquierda



E1: Rellenos superficiales    
  E2: Depósitos de desborde (suelos fluvio-lacustres)    
  E4: Suelos Residuales 1    
  E5: Suelos Residuales 2

P### Apoyos ubicados en la calzada izquierda  
P### Apoyos ubicados en la calzada derecha

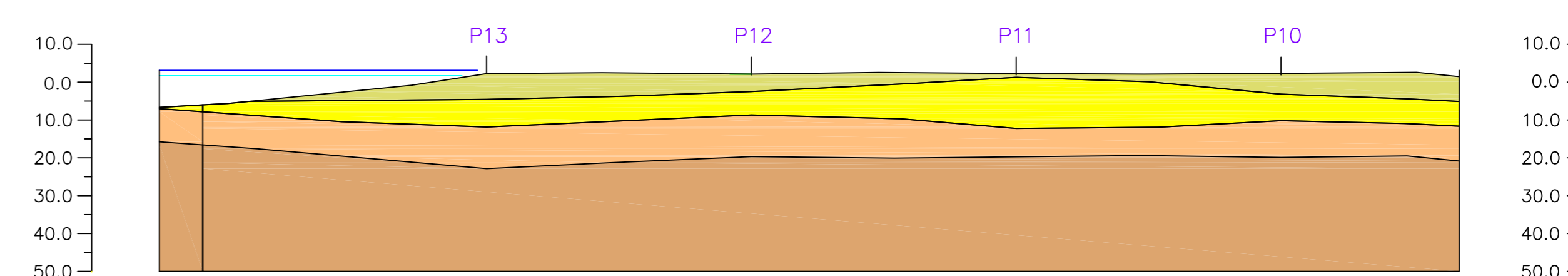
Perfil Longitudinal brazo izquierdo



E1: Rellenos superficiales    
  E2: Depósitos de desborde (suelos fluvio-lacustres)    
  E3: Depósitos aluviales

E4: Suelos Residuales 1    
  E5: Suelos Residuales 2

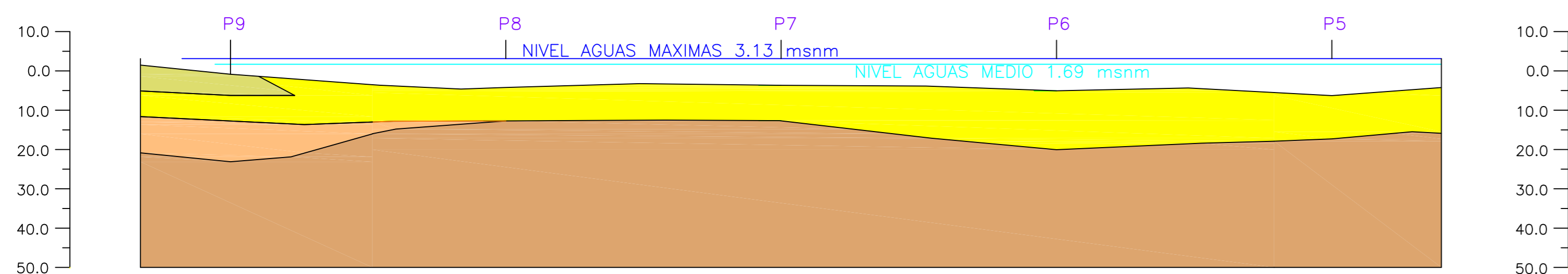
Perfil Longitudinal Isla Rondón



E2: Depósitos de desborde (suelos fluvio-lacustres)    
  E3: Depositos Aluviales

E4: Suelos Residuales 1    
  E5: Suelos Residuales 2

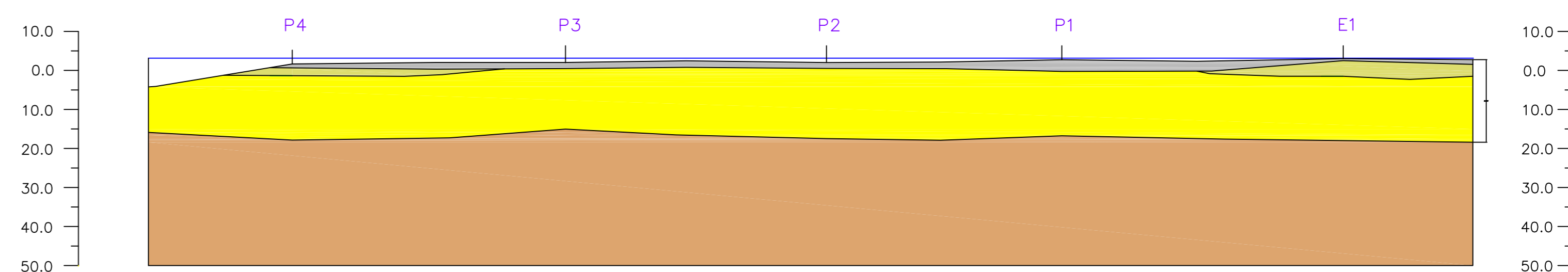
Perfil Longitudinal Brazo Derecho



E2: Depósitos de desborde (suelos fluvio-lacustres)    
  E3: Depositos Aluviales

E4: Suelos Residuales 1    
  E5: Suelos Residuales 2

Perfil Longitudinal Margen Derecha



E1: Rellenos superficiales    
  E2: Depósitos de desborde (suelos fluvio-lacustres)

E3: Depositos Aluviales    
  E5: Suelos Residuales 2

| CONVENCIONES |                        |
|--------------|------------------------|
| —            | NIVEL DE AGUAS MAXIMAS |
| —            | NIVEL DE AGUAS MEDIO   |



GERENTE DE PROYECTO:  
 ING. JORGE FANDIÑO R.  
 Mat.: 15483 CND  
 ESPECIALISTA:  
 ING. EDGAR FORERO M.  
 Mat.: 25202-01770 CND

INTERVENTORIA:  
 CONSORCIO  
 AIM-CCC/068

DIRECTOR DE INTERVENTORIA:  
 ING. SAÚL DE JESÚS POSADA  
 ESPECIALISTA INTERVENTORIA:  
 ING. JORGE CUEVAS

M O D I F I C A C I O N E S

|     |  |
|-----|--|
| I   |  |
| II  |  |
| III |  |
| IV  |  |
| V   |  |
| VI  |  |

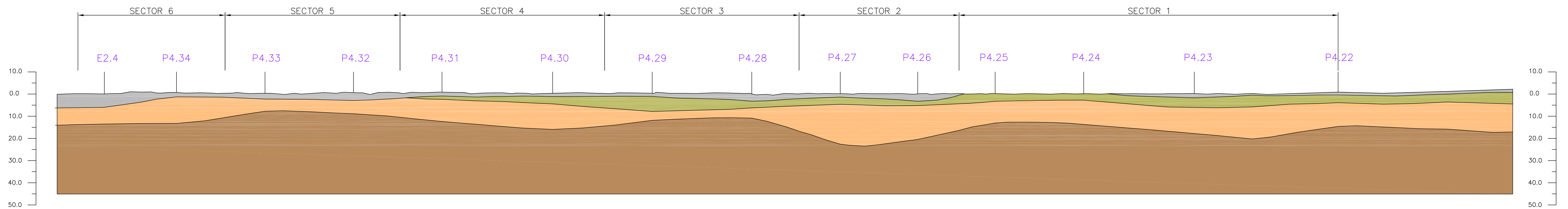
PROYECTO:  
 COMPLEMENTACIÓN DE LOS ESTUDIOS  
 DEFINITIVOS (FASE III) PARA LA SOLUCIÓN  
 INTEGRAL DEL PASO SOBRE EL RÍO  
 MAGDALENA EN BARRANQUILLA  
 CONTRATO 2200-2011

TÍTULO:  
 PERFIL LONGITUDINAL ESTRATIGRAFICO  
 POR EL EJE DEL PUENTE

ESCALA:  
 INDICADAS  
 REVISIÓN  
 00  
 FECHA:  
 OCTUBRE DE 2013

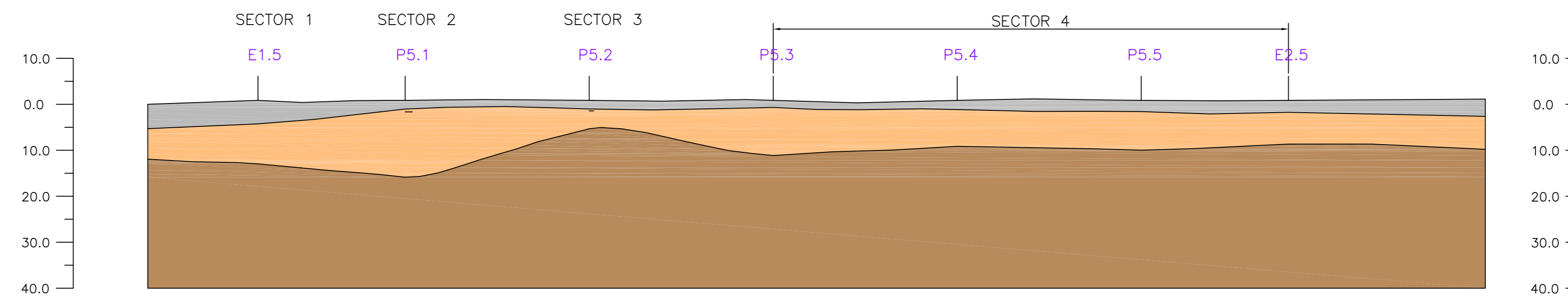
PLANCHAS No.  
 02 DE 04  
 CÓDIGO:

PERFIL LONGITUDINAL – EJE PEATONAL 1



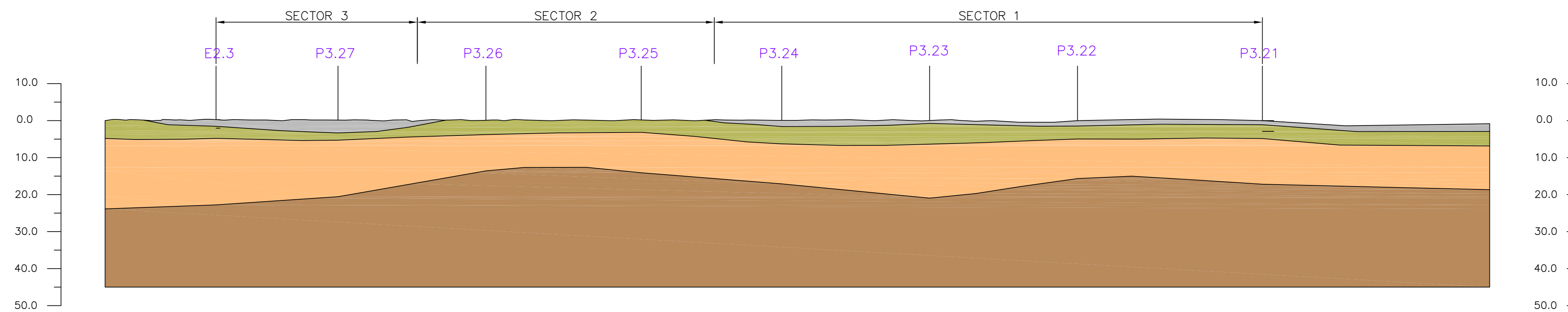
- E1: Rellenos superficiales
- E2: Depositos de Desborde (Suelos fluvio-lacustre)
- E4: Horizonte de suelos residuales
- E5: Suelos residuales de mayor resistencia y/o compacidad

PERFIL LONGITUDINAL – RAMAL PUERTO-STA MARTA



- E1: Rellenos superficiales
- E4: Horizonte de suelos residuales
- E5: Suelos residuales de mayor resistencia y/o compacidad

PERFIL LONGITUDINAL – RAMAL STA MARTA – PUERTO



- E1: Rellenos superficiales
- E2: Depositos de Desborde (Suelos fluvio-lacustre)
- E4: Horizonte de suelos residuales
- E5: Suelos residuales de mayor resistencia y/o compacidad



GERENTE DE PROYECTO:  
ING. JORGE FANDIÑO R.  
Mot.: 15483 CND

ESPECIALISTA:  
ING. EDGAR FORERO M.  
Mot.: 25202-01770 CND

INTERVENTORIA:  
CONSORCIO  
AIM-CCC/068

DIRECTOR DE INTERVENTORIA:  
ING. SAÚL DE JESÚS POSADA

ESPECIALISTA INTERVENTORIA:  
ING. JORGE CUEVAS

MODIFICACIONES

|     |  |
|-----|--|
| I   |  |
| II  |  |
| III |  |
| IV  |  |
| V   |  |
| VI  |  |

PROYECTO:  
COMPLEMENTACIÓN DE LOS ESTUDIOS  
DEFINITIVOS (FASE III) PARA LA SOLUCIÓN  
INTEGRAL DEL PASO SOBRE EL RÍO  
MAGDALENA EN BARRANQUILLA  
CONTRATO 2200-2011

TÍTULO:  
PERFIL LONGITUDINAL ESTRATIGRAFICO  
INTERCAMBIADOR

ESCALA:  
INDICADAS

REVISIÓN  
00

FECHA:  
OCTUBRE DE 2013

PLANCHA No.  
03 DE 04

CÓDIGO: